Ř10 - ř.km 3,1047

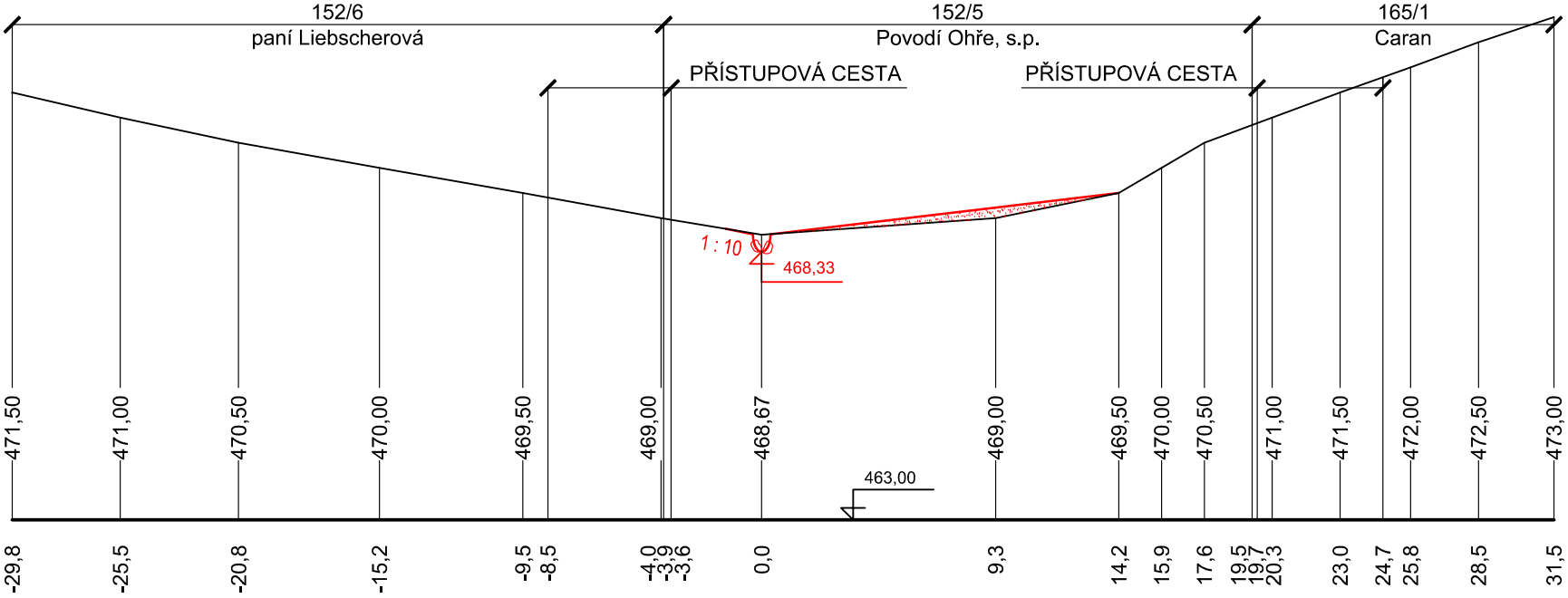
152/6
paní Liebscherová
152/5
Povodí Ohře, s.p.
165/1
Caran
PŘÍSTUPOVÁ CESTA
PŘÍSTUPOVÁ CESTA
1 : 10
468,33
463,00
471,50
471,00
470,50
470,00
469,50
469,00
468,67
469,00
469,50
470,00
470,50
471,00
471,50
472,00
472,50
473,00
-29,8
-25,5
-20,8
-15,2
-9,5
-8,5
-4,0
-3,9
-3,6
0,0
9,3
14,2
15,9
17,6
19,5
19,7
20,3
23,0
24,7
25,8
28,5
31,5

Ř11 - ř.km 3,1281

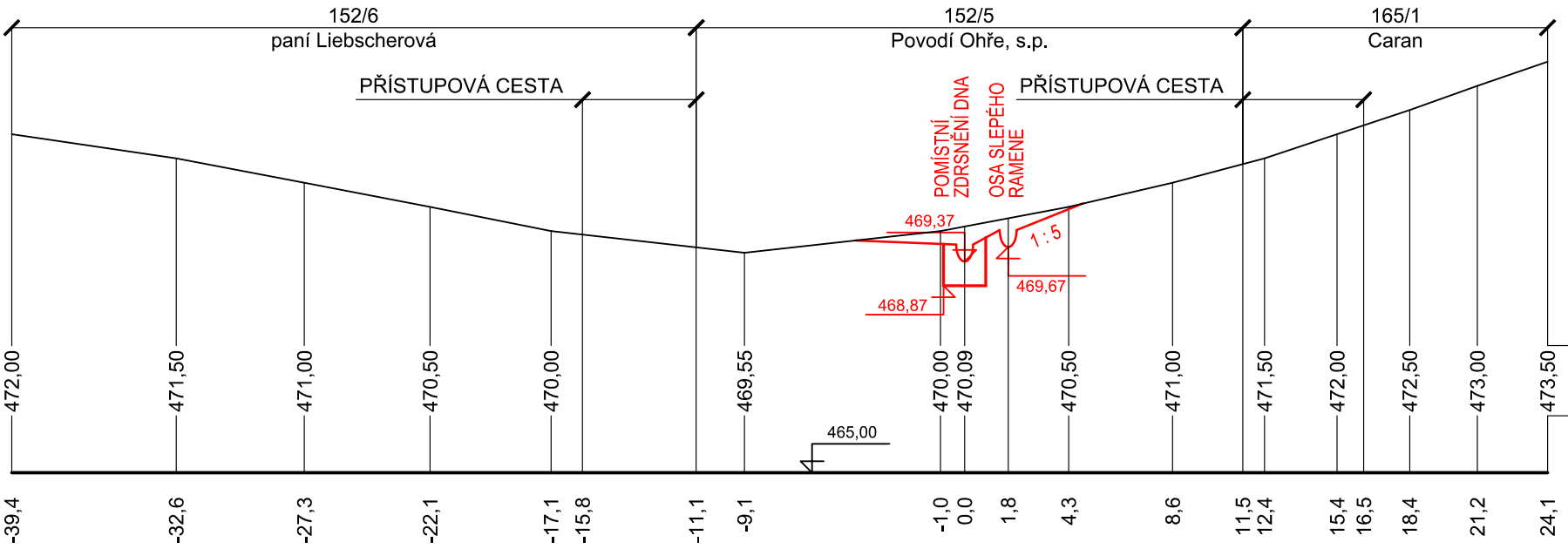
152/6
paní Liebscherová
152/5
Povodí Ohře, s.p.
165/1
Caran
PŘÍSTUPOVÁ CESTA
PŘÍSTUPOVÁ CESTA
POMÍSTNÍ ZDRSNĚNÍ DNA
OSA SLEPÉHO RAMENE
469,37
1 : 5
469,67
468,87
465,00
472,00
471,50
471,00
470,50
470,00
469,55
470,00
470,09
470,50
471,00
471,50
472,00
472,50
473,00
473,50
-39,4
-32,6
-27,3
-22,1
-17,1
-15,8
-11,1
-9,1
-1,0
0,0
1,8
4,3
8,6
11,5
12,4
15,4
16,5
18,4
21,2
24,1

Ř12 - ř.km 3,1520

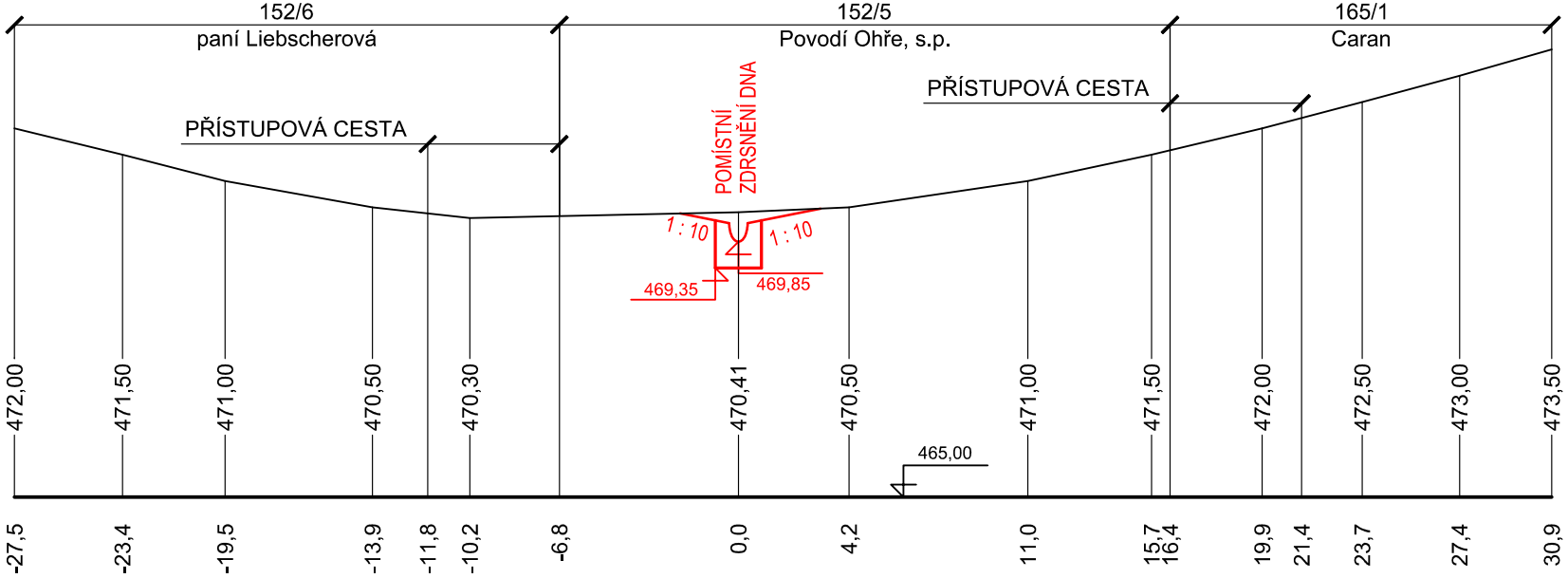
152/6
paní Liebscherová
152/5
Povodí Ohře, s.p.
165/1
Caran
PŘÍSTUPOVÁ CESTA
PŘÍSTUPOVÁ CESTA
POMÍSTNÍ ZDRSNĚNÍ DNA
1 : 10
1 : 10
469,35
469,85
472,00
471,50
471,00
470,50
470,30
470,41
470,50
471,00
471,50
472,00
472,50
473,00
473,50
465,00
-27,5
-23,4
-19,5
-13,9
-11,8
-10,2
-6,8
0,0
4,2
11,0
15,7
16,4
19,9
21,4
23,7
27,4
30,9

Ř14 - ř.km 3,1990

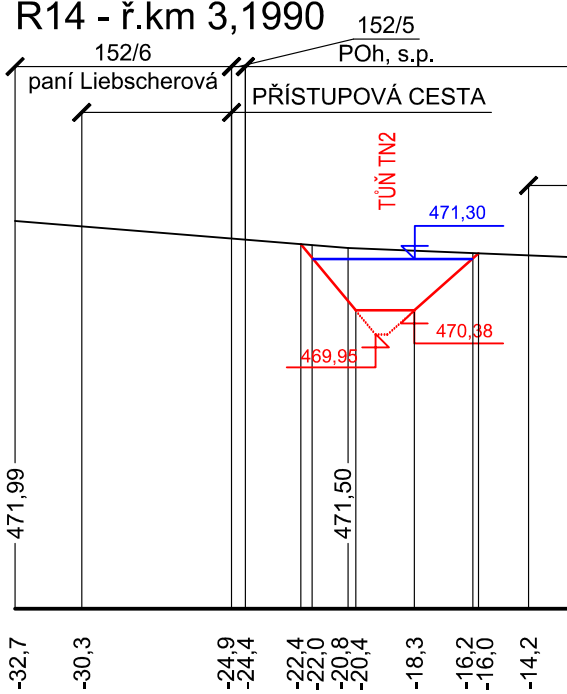
152/5
POh, s.p.
152/6
paní Liebscherová
PŘÍSTUPOVÁ CESTA
TŮŇ TN2
471,30
470,38
469,95
471,99
471,50
-32,7
-30,3
-24,9
-24,4
-22,4
-22,0
-20,8
-20,4
-18,3
-16,2
-16,0
-14,2

Ř13 - ř.km 3,1755

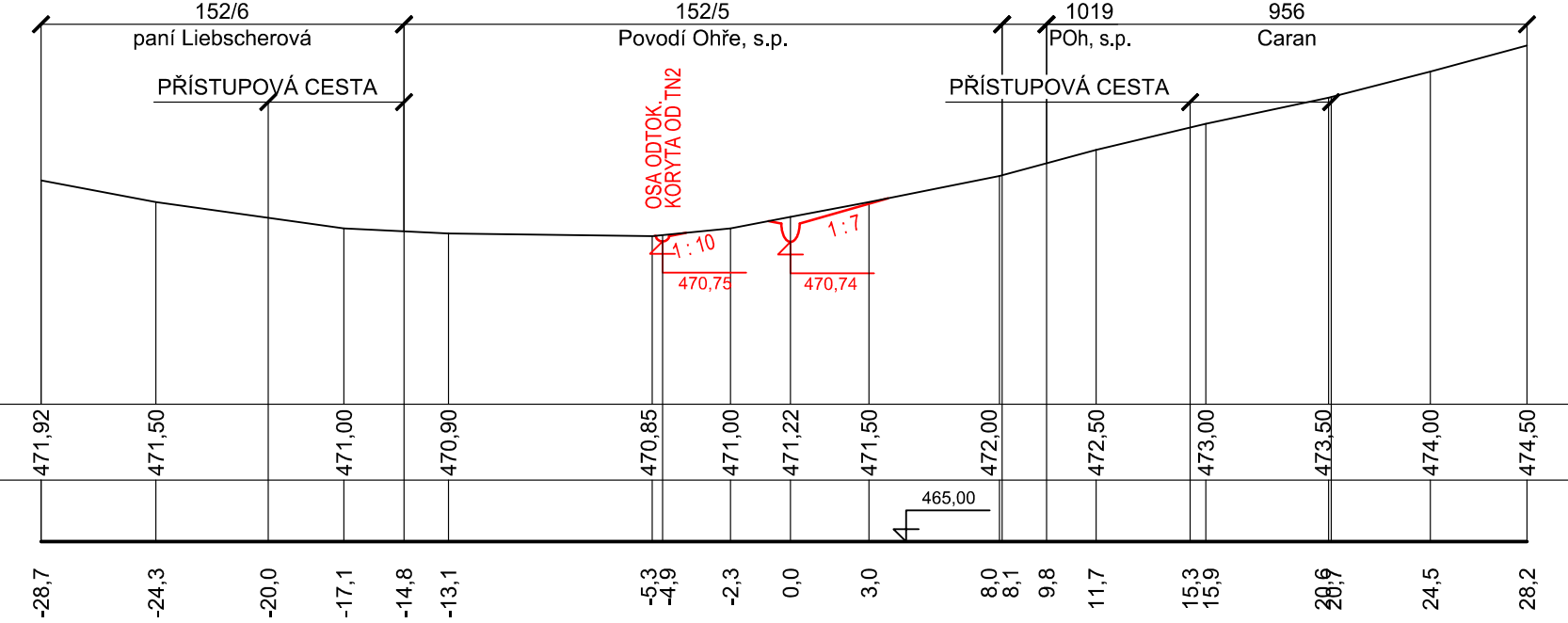
152/6
paní Liebscherová
152/5
Povodí Ohře, s.p.
1019
POh, s.p.
956
Caran
PŘÍSTUPOVÁ CESTA
PŘÍSTUPOVÁ CESTA
OSA ODTOK. KORYTA OD TN2
1 : 10
1 : 7
470,75
470,74
471,92
471,50
471,00
470,90
470,85
471,00
471,22
471,50
472,00
472,50
473,00
473,50
474,00
474,50
465,00
-28,7
-24,3
-20,0
-17,1
-14,8
-13,1
-5,3
-4,9
-2,3
0,0
3,0
8,0
8,1
9,8
11,7
15,3
15,9
20,6
20,7
24,5
28,2

Ř15 - ř.km 3,2196

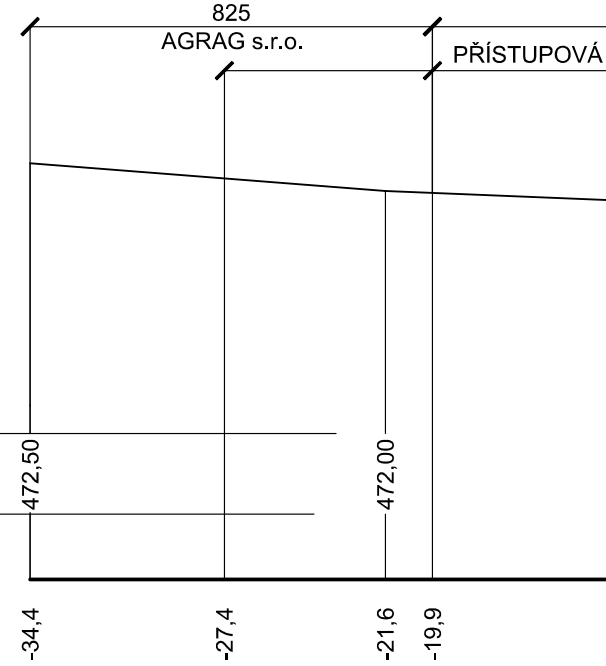
825
AGRAG s.r.o.
PŘÍSTUPOVÁ
472,50
472,00
-34,4
-27,4
-21,6
-19,9

Ř16 - ř.km 3,2575

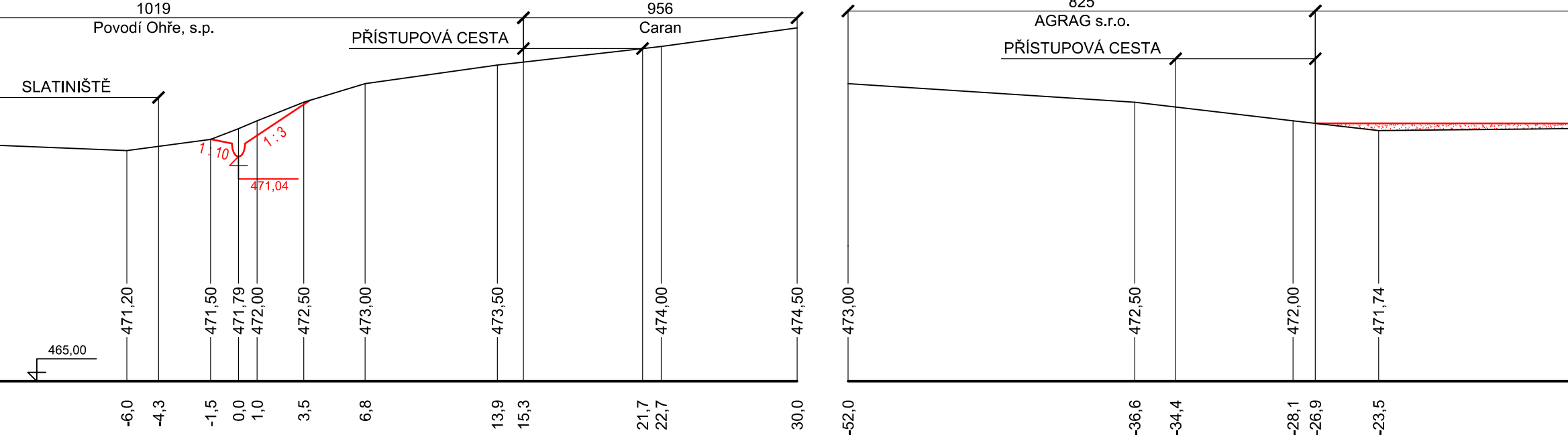
1019
Povodí Ohře, s.p.
PŘÍSTUPOVÁ CESTA
956
Caran
SLATINIŠTĚ
1 : 10
1 : 3
471,04
465,00
471,20
471,50
471,79
472,00
472,50
473,00
473,50
474,00
474,50
-6,0
-4,3
-1,5
0,0
1,0
3,5
6,8
13,9
15,3
21,7
22,7
30,0
825
AGRAG s.r.o.
PŘÍSTUPOVÁ CESTA
473,00
472,50
472,00
471,74
-52,0
-36,6
-34,4
-28,1
-26,9
-23,5

Ř17 - ř.km 3,2907

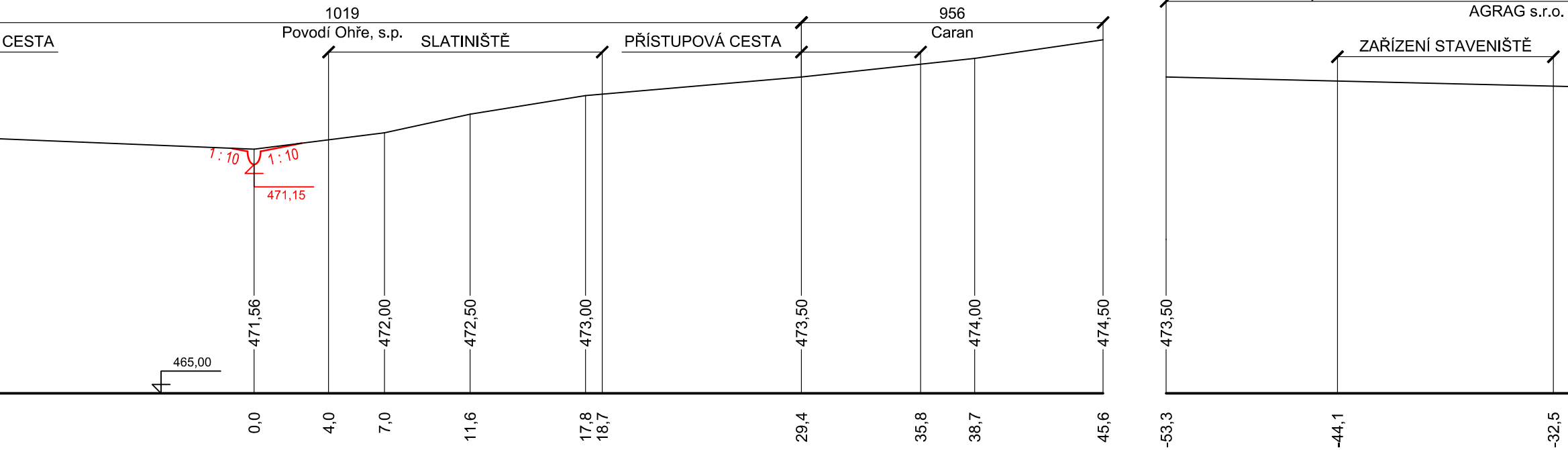
CESTA
1019
Povodí Ohře, s.p.
SLATINIŠTĚ
PŘÍSTUPOVÁ CESTA
956
Caran
1 : 10
1 : 10
471,15
465,00
471,56
472,00
472,50
473,00
473,50
474,00
474,50
0,0
4,0
7,0
11,6
17,8
18,7
29,4
35,8
38,7
45,6
825
AGRAG s.r.o.
ZAŘÍZENÍ STAVENIŠTĚ
473,50
-53,3
-44,1
-32,5

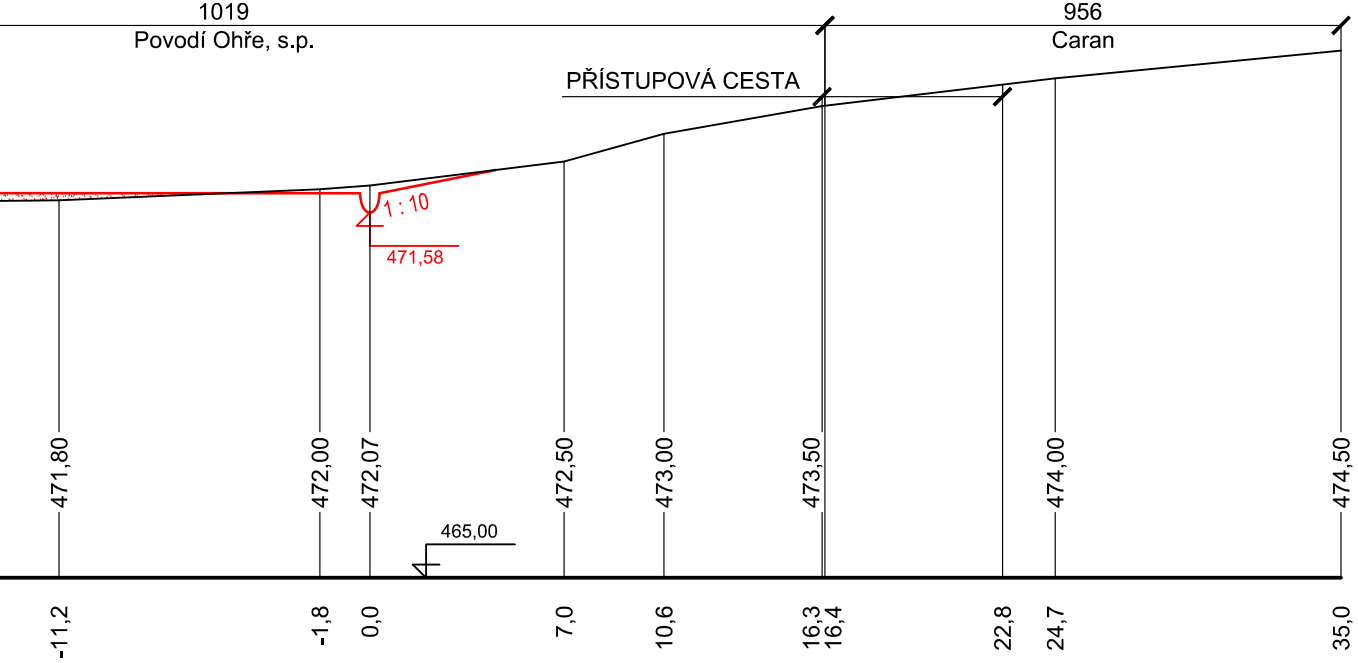
1019
Povodí Ohře, s.p.
956
Caran
PŘÍSTUPOVÁ CESTA
1 : 10
471,58
471,80
472,00
472,07
472,50
473,00
473,50
474,00
474,50
465,00
-11,2
-1,8
0,0
7,0
10,6
16,3
16,4
22,8
24,7
35,0

Ř18 - ř.km 3,3243

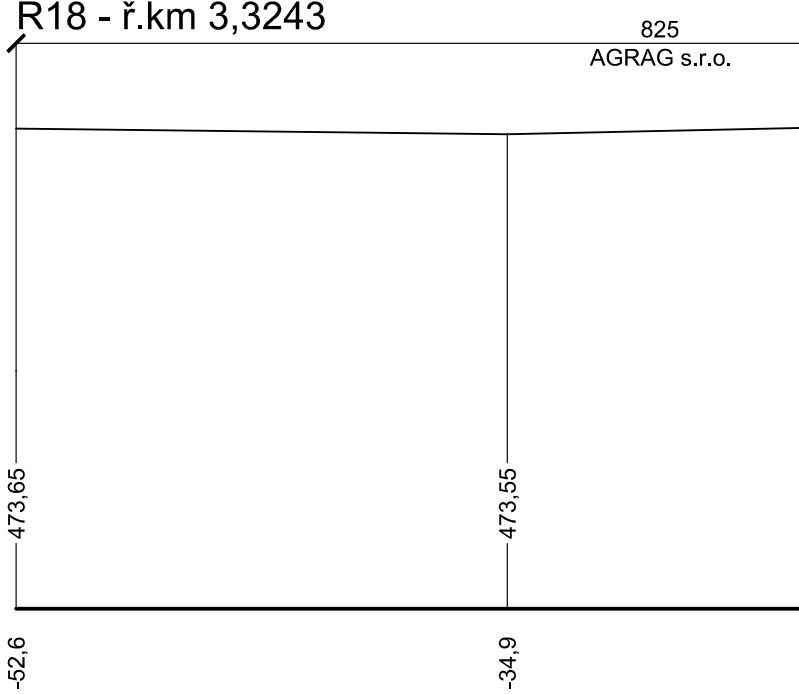
825
AGRAG s.r.o.
473,65
473,55
-52,6
-34,9

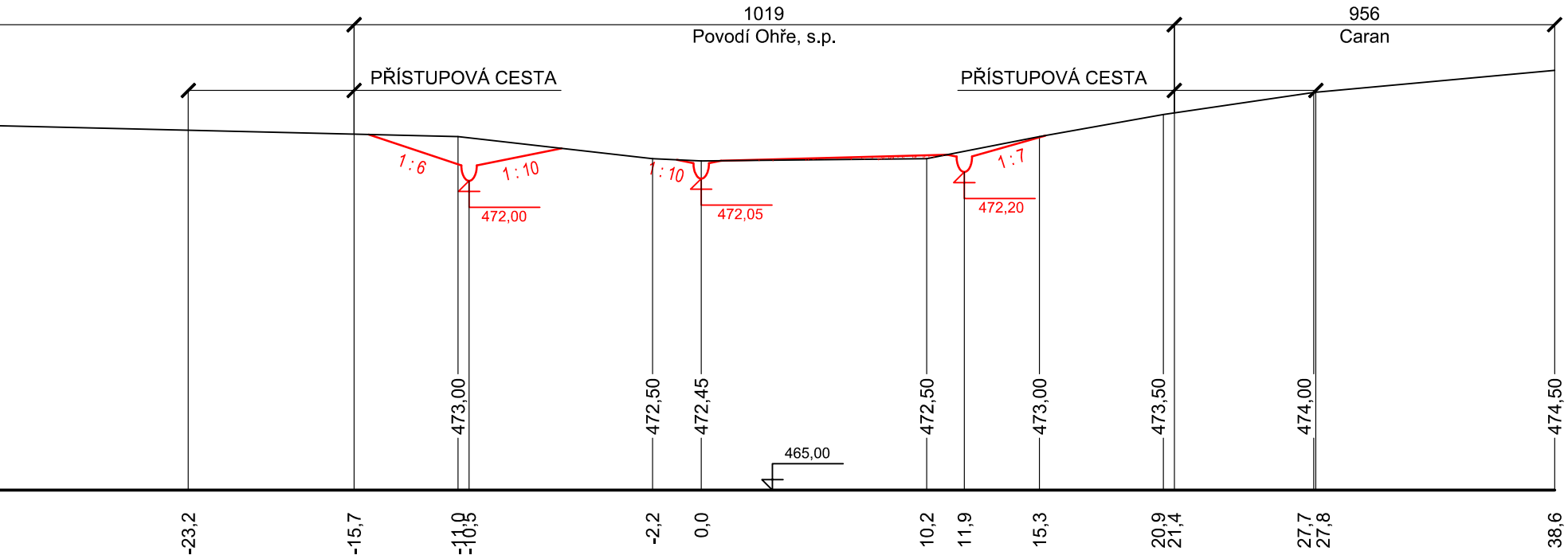
1019
Povodí Ohře, s.p.
956
Caran
PŘÍSTUPOVÁ CESTA
PŘÍSTUPOVÁ CESTA
1 : 6
1 : 10
1 : 10
1 : 7
472,00
472,05
472,20
473,00
472,50
472,45
472,50
473,00
473,50
474,00
474,50
465,00
-23,2
-15,7
-11,0
-10,5
-2,2
0,0
10,2
11,9
15,3
20,9
21,4
27,7
27,8
38,6

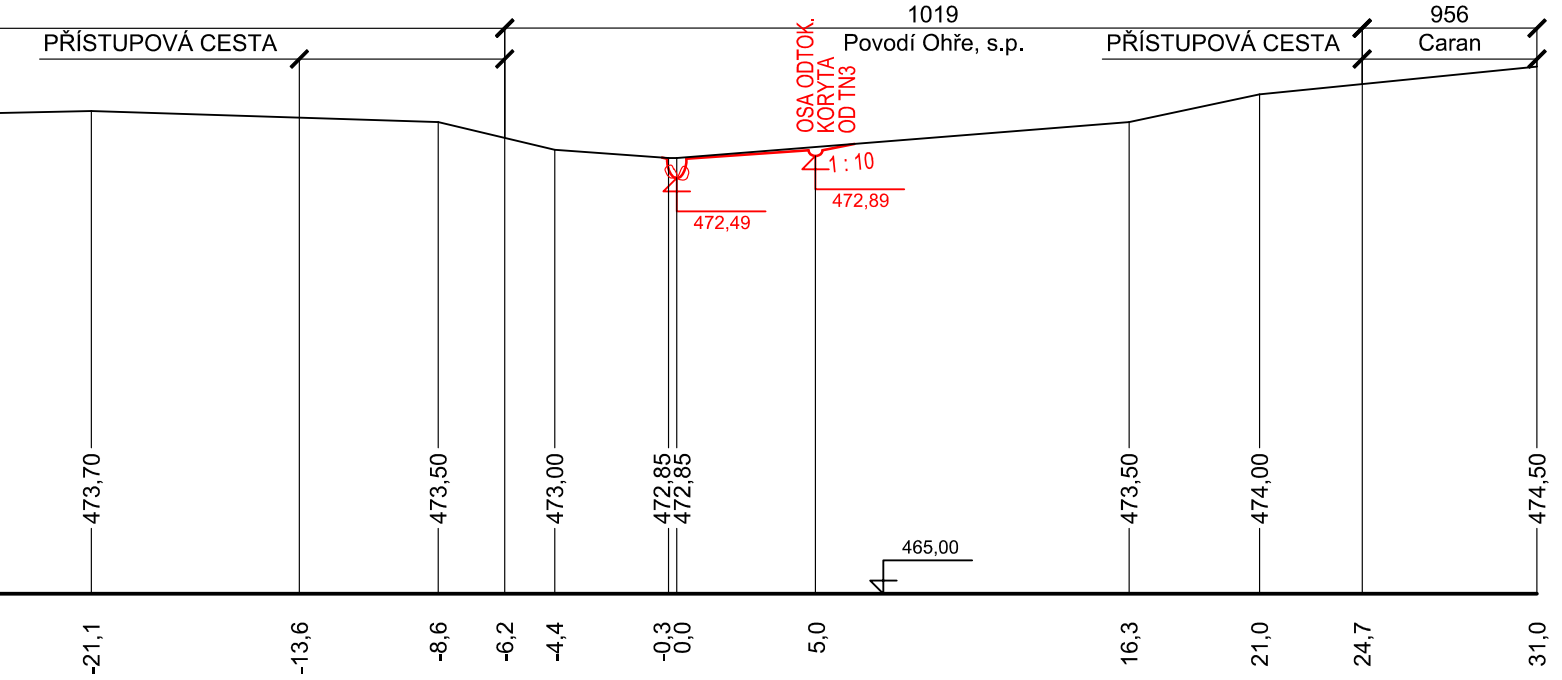
PŘÍSTUPOVÁ CESTA
1019
Povodí Ohře, s.p.
OSA ODTOK.
KORYTA
OD TN3
PŘÍSTUPOVÁ CESTA
956
Caran
1 : 10
472,49
472,89
473,70
473,50
473,00
472,85
472,85
473,50
474,00
474,50
465,00
-21,1
-13,6
-8,6
-6,2
-4,4
-0,3
0,0
5,0
16,3
21,0
24,7
31,0

INVESTOR:
POVODÍ OHŘE, s.p.

VYPRACOVAL:
Ing. K. VRÁNA, Ing. M. VEJVALKOVÁ, Ing. K. VEJVALKOVÁ

KRAJ
KARLOVARSKÝ

KATASTRÁLNÍ ÚZEMÍ:
JEDLIČNÁ, POUSTKA U FRANTIŠKOVÝCH LÁZNÍ

IDVT (DVOREČSKÝ P.):
10221999

IDVT (LBP DVOREČSKÉHO P.):
10236164

ČÍSLO HYDROLOGICKÉHO POŘADÍ:
1-13-01-0190-0-00

KV+MV AQUA s.r.o.
Dominova 2463/15
158 00 Praha 5

AKCE:

REVITALIZACE DVOREČSKÉHO POTOKA A LBP DVOREČSKÉHO POTOKA

DATUM: 5/2022

STUPEŇ: DUSP + DPS

PŘÍLOHA:
DVOREČSKÝ POTOK
PŘÍČNÉ ŘEZY ÚDOLNÍ NIVOU - 2. část

MĚŘÍTKO:
1 : 200/100

Č.PŘÍLOHY: D.3.3b

POČET A4: 9 A4